

**RESUMEN 2018:**

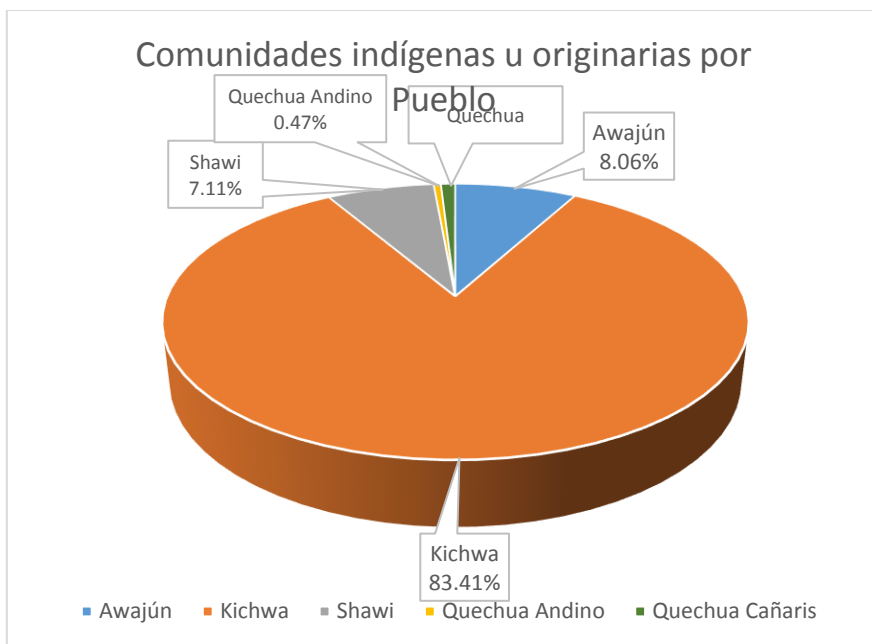
**“Monitoreo General de Comunidades indígenas u originarias del Departamento de San Martín (Asociación Paz y Esperanza) -Visibilizando a los pueblos indígenas-”<sup>1</sup>**

Según los datos obtenidos por el Monitoreo General de Comunidades indígenas u originarias del Departamento de San Martín realizado por la Asociación Paz y Esperanza, tenemos la identificación de un total de 211 comunidades indígenas u originarias en la región San Martín, según observamos a continuación:

**Tabla N° 01**

Pueblo Originario	Awajún	Kichwa	Shawi	Quechua Andino	Quechua Cañaris	Total
N° CC. NN	17	176	15	1	2	211
%	8.06%	83.41%	7.11%	0.47%	0.95%	100.00%

**Gráfico N° 01**



<sup>1</sup> Documento de trabajo desarrollado por el equipo de Gobernabilidad Intercultural de Paz y Esperanza.

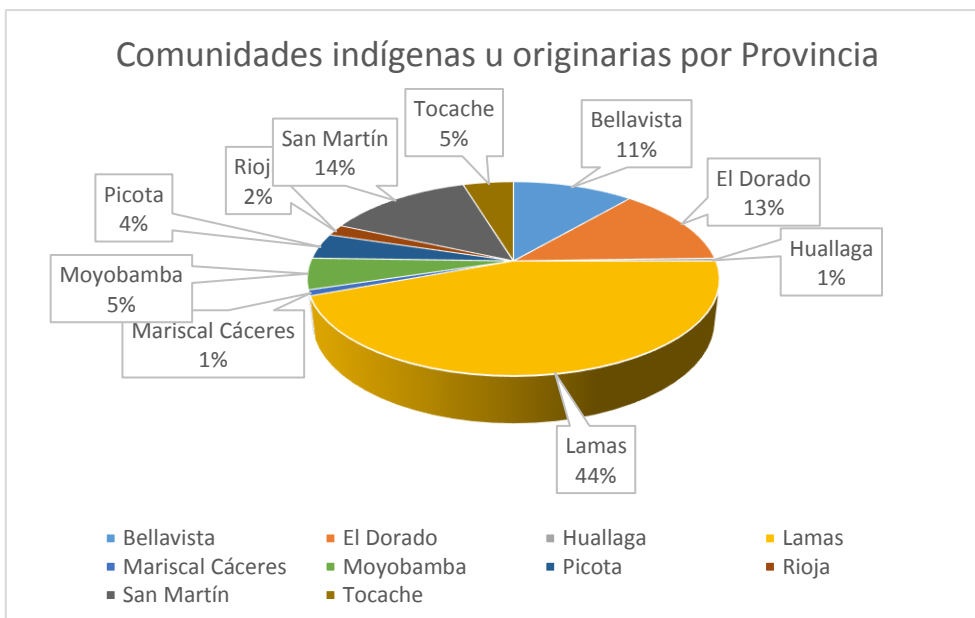
**Interpretación:** El 83.41% de las comunidades indígenas u originarias existentes en la región San Martín son del pueblo indígena Kichwa. Del pueblo indígena Awajún, son 17 comunidades indígenas u originarias, es decir, el 8.06%; seguido del pueblo Shawi, con 7.11%; el pueblo Quechua Cañari con 0.95% (pobladores de Lambayeque que han migrado a San Martín producto de los conflictos ambientales en su región); y, la población Quechua Andina 0.47% (comunidad campesina del departamento de Ayacucho que participó en un programa del Estado para reubicar a víctimas del conflicto armado interno).

De estas 211 comunidades, 117 están afiliadas a una federación, es decir, 94 no se encuentran organizadas a nivel de federaciones.

**Tabla N° 02**

<b>PROVINCIA</b>	<b>N° CC. NN</b>	<b>PORCENTAJE</b>
Bellavista	24	11.37%
El Dorado	28	13.27%
Huallaga	1	0.47%
Lamas	93	44.08%
Mariscal Cáceres	2	0.95%
Moyobamba	11	5.21%
Picota	9	4.27%
Rioja	4	1.90%
San Martín	29	13.74%
Tocache	10	4.74%
<b>Total general</b>	<b>211</b>	<b>100.00%</b>

**Gráfico N° 02**



**Interpretación:** Las comunidades indígenas u originarias están presentes en las 10 provincias de la región San Martín, pero el 44% de las 211 asentadas en la región, se encuentran en la provincia de Lamas, en el caso del pueblo Kishwa. En el caso del pueblo Awajún, la mayoría se encuentra en Moyobamba y en el caso del pueblo Shawi, estas se encuentran en su mayoría en la provincia de San Martín.

Las provincias con mayor concentración de comunidades indígenas u originarias son Lamas, El Dorado, Bellavista y San Martín.

**Tabla N°3**

<b>Distrito</b>	<b>N° CC. NN</b>
1. Agua Blanca	1
2. Alonso de Alvarado Roque	1
3. Alto Biavo	12
4. Alto Saposoa	1
5. Awajún	4
6. Bajo Biavo	4
7. Banda de Shilcayo	1
8. Barranquilla	2
9. Barranquita	10
10. Bellavista	1
11. Buenos Aires	4
12. Caynarachi	23
13. Chazuta	18
14. Chipurana	1
15. Cuñumbuqui	3
16. Huimbayoc	2
17. Lamas	17
18. Moyobamba	11
19. Pachiza	2
20. Papaplaya	5
21. Pillwana	1
22. Pinto Recodo	10
23. Rumisapa	4
24. San José de Sisa	18
25. San Martín	3
26. San Martín de Alao	1
27. San Pablo	7
28. San Roque de Cumbaza	5
29. Santa Rosa	5
30. Shamboyacu	3

31. Shanao	9
32. Shapaja	1
33. Shunte	1
34. Tabalosos	2
35. Tarapoto	1
36. Tocache	1
37. Tres Unidos	1
38. Uchiza	8
39. Zapatero	7
<b>Total general</b>	<b>211</b>

**Gráfico N° 03**



**Interpretación:** De los 77 distritos del departamento de San Martín, las comunidades indígenas u originarias se encuentran identificadas en 39 distritos<sup>2</sup>. De las 211 comunidades indígenas u originarias que se encuentran en la región San Martín, la mayoría se encuentran concentradas de la siguiente forma: el primero lugar, con 23 de ellas, se encuentran en el distrito de Caynarachi, provincia de Lamas. En segundo lugar, 18 comunidades indígenas u originarias se encuentran en el distrito de Chazuta, provincia de San Martín e igualmente, 18 comunidades indígenas u originarias, se encuentran en el distrito de San José de Sisa, provincia de El Dorado.

En general en la región, es el distrito de Caynarachi el que agrupa el mayor número de comunidades con 23 comunidades entre el pueblo Kishwa (10) y Shawi (13). En el caso del Pueblo Kishwa son en orden de número: Chazuta, San José de Sisa y Lamas los distritos con mayor número de comunidades indígenas u originarias. En el caso del pueblo Awajún, el distrito con mayor

<sup>2</sup> El INEI, según el Censo 2007, indicaba que los indígenas en San Martín, solamente estaban distribuidos en 22 distritos, ver el documento: Perú: Análisis etnosociodemográfico de las comunidades indígenas de la Amazonía 1993 y 2007. Pág.2019.

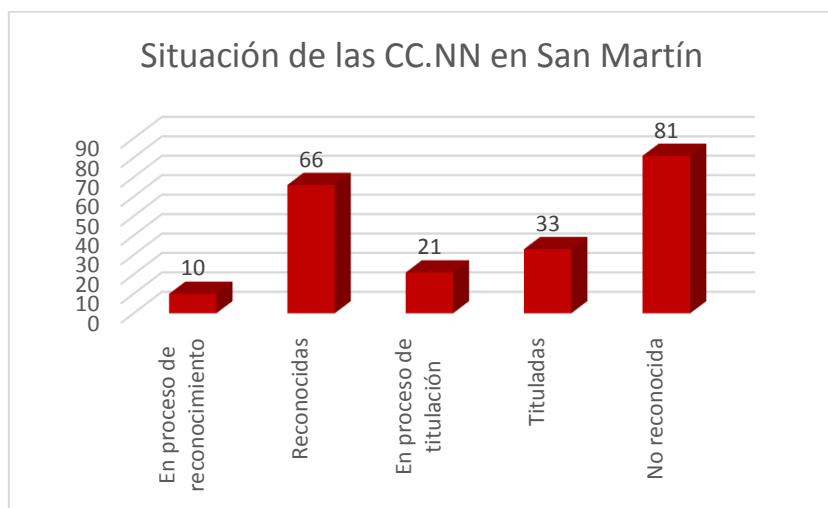
concentración de comunidades es el distrito de Moyobamba (10). En el caso del Pueblo Shawi, es el distrito de Caynarachi con 13 comunidades.

Se esperaría que, teniendo esta consideración, los gobiernos locales, tanto con números altos de comunidades como en los que simplemente existe presencia de comunidades, las autoridades locales, establecieran mecanismos de dialogo y coordinación con estas comunidades, incluso, oficinas de coordinación y en algunos casos, gerencias de asuntos indígenas. Claro, ahí donde ya existen, se esperaría seguir fortaleciendo las mismas.

**Tabla N°04**

<i>Situación</i>	<b>N° de CC. NN</b>
<i>En proceso de reconocimiento</i>	10
<i>Reconocidas</i>	66
<i>En proceso de titulación</i>	21
<i>Tituladas</i>	33
<i>No reconocidas</i>	81
<b>Total</b>	<b>211</b>

**Gráfico N°04**



**Interpretación:** En la región San Martín tenemos 81 Comunidades indígenas u originarias que no se encuentran reconocidas por la entidad competente, la Dirección Regional de Agricultura. Sólo 66 comunidades indígenas u originarias y campesinas se encuentran con reconocimiento. Es decir, 178 esperan ser tituladas. De estas, solamente 10 están en proceso de reconocimiento y 21 en proceso de titulación.

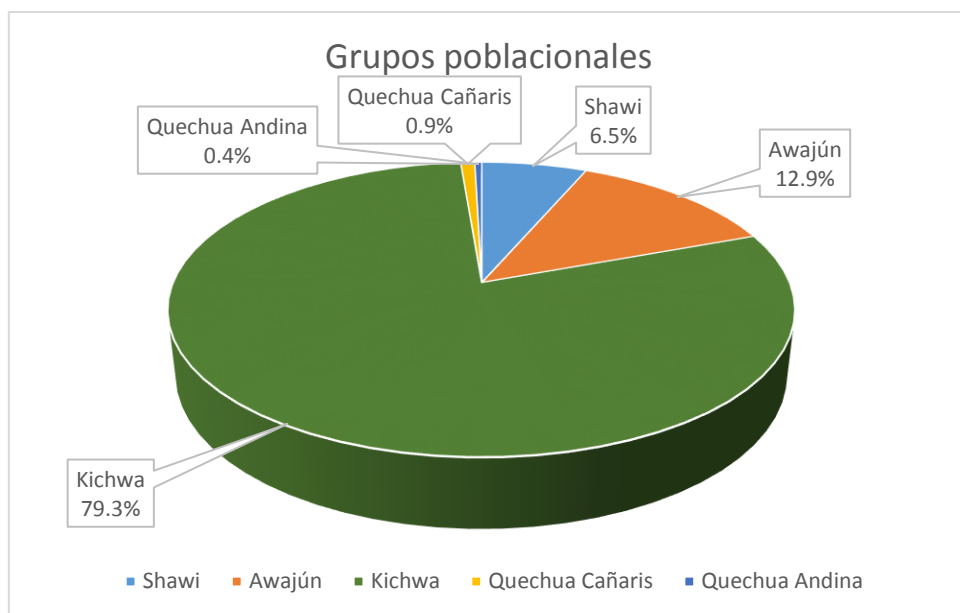
Los niveles de avance de los procesos de titulación están estancados en su mayoría desde hace varios años dado que gran parte de las comunidades indígenas u originarias tienen problemas de superposición territorial con Bosques de Producción Permanente, Áreas de conservación privada y

regional, problemas de colindancia con mestizos y otros pueblos indígenas, entre otros. Problema frente al cual, el Estado no ha desarrollado una estrategia efectiva que facilite la resolución de los mismos.

**Tabla N° 05**

<i>Pueblo Originario</i>	<b>CC.NN</b>	<b>Anexos</b>	<b>N° Grupos Poblacionales</b>	<b>Porcentaje</b>
<i>Shawi</i>	15	-	15	6.47%
<i>Awajún</i>	17	13	30	12.93%
<i>Kichwa</i>	176	8	184	79.31%
<i>Quechua Cañaris</i>	2	-	2	0.86%
<i>Quechua Andina</i>	1	-	1	0.43%
<b>Total</b>	<b>211</b>		<b>232</b>	<b>100.00%</b>

**Gráfico N° 05**



**Interpretación:** En la región San Martín hay 211 comunidades indígenas u originarias, las cuales, dentro de sus territorios, albergan grupos poblacionales denominados “anexos”. Ante ello, tenemos 184 grupos poblacionales del pueblo originario Kichwa que representan el 79% del total y 30 grupos poblacionales Awajún, representando el 13%.

Tanto el pueblo Cañari (registrados como Comunidades Campesinas) como la Comunidad Campesina Paz y Esperanza, provienen de otras zonas del país, son poblaciones indígenas desplazadas y vistos por el Estado como tales. Otro dato importante es que, en San Martín, además de la Comunidad Campesina Paz y Esperanza, existen otras 4 comunidades denominadas campesinas, pero, que están conformadas por indígenas Kishwa, aunque, con presencia de indígenas y mestizos migrantes de otras zonas del país.

## Recomendaciones para el Estado:

1. Es importante que el Estado peruano, con apoyo del Ministerio de Cultura, INEI, Vivienda y MINAGRI en coordinación con otros sectores como salud y educación, desarrollen una base de datos nacional de Comunidades Nativas y Campesinas. Por el momento, a pesar que el Ministerio de Cultura indica que su base de datos es referencial, el propio Estado sigue usando la misma como el dato para asumir decisiones respecto a diversos procesos como la consulta previa y los procesos electorales. Actualmente, la base de datos del Ministerio de Cultura encuentra 199 grupos poblacionales indígenas en San Martín, esta sería la base de datos más completa de parte del Estado, pero, según el cruce de información en el presente informe, esta debe aún sumar varias comunidades.
2. Una base de datos actualizada a nivel del Ministerio de Cultura servirá para que los pueblos indígenas tengan mayor visibilización, especialmente para los procesos de Consulta Previa como en los procesos electorales. El sistema nacional de elecciones ha establecido en el proceso anterior que, la información para establecer la cuota indígena en los procesos electorales, se da en base a la información alcanzada por el Ministerio de Cultura (información recogida en dialogo con representantes del JNE a nivel local durante el presente proceso electoral). Aunque se ha elevado la cuota en San Martín, es visible que la población electoral indígena es mayor, pero, invisible para la mayoría de dependencias del Estado que manejan bases de datos diversas. Por ejemplo, el Sistema Integral de Salud, el Ministerio de Vivienda, el sector Educación y el Ministerio de Agricultura, tienen bases de datos que se han utilizado para identificar a las comunidades presentes en este informe, pero, que no coinciden entre unos y otros.
3. Además de los problemas de bases de datos diversas, también existe el problema de identificación de las localidades y nombres exactos de cada comunidad, entre las bases de datos existen en ocasiones algunas variantes en la denominación de cada comunidad como en los datos de inscripción de las mismas.
4. Es importante que los gobiernos locales tengan en cuenta esta información para que establezcan políticas determinadas de visibilización de las comunidades, pero, también de coordinación. Por ejemplo, la ley de seguridad ciudadana indica que estos pueblos deben ser parte activa de estos comités a todo nivel de gobierno. Igualmente, se entiende que, dado su peso poblacional, pero, también geográfico, su participación activa en temas ambientales y sociales en general, es clave. Para lo mismo, es importante que cada gobierno local establezca mecanismos institucionales de coordinación con estos pueblos, como oficinas de enlace o gerencias de asuntos indígenas. Comúnmente los gobiernos locales no toman en cuenta a estos grupos poblacionales como pueblos sino, como masa rural sin derechos específicos como pueblos originarios.
5. A nivel de planificación regional y local, es importante incluir los problemas y propuestas de estas comunidades en los planes de desarrollo regional, sectorial y a nivel de gobiernos locales. En esta perspectiva, es básico que la base de datos de organizaciones sociales de estos entes del Estado, incluyan a estas comunidades, pero, también a las organizaciones sectoriales que tienen dentro de sus espacios territoriales. Es decir, estas comunidades, cuentan dentro de su espacio territorial con asociaciones de productores agrícolas, textiles,

empresas turísticas, asociaciones deportivas, colectivos organizados de mujeres, colectivos organizados de jóvenes y niños, redes educativas, entre otros. Tales organizaciones deben formar parte activa de los procesos de desarrollo local y ser visibilizados por el Estado. Al respecto, hemos encontrado que los funcionarios presumen que las autoridades locales, sobre todo distritales, toman en cuenta a estas organizaciones y por lo mismo, su visibilización se asegura desde el ámbito local, lo cierto es que no siempre es así, sobre todo a nivel de la base de datos de estos gobiernos e incluso, tampoco se llegan a incluir en los planes de desarrollo pues, como subrayamos, no son incluidos como agentes participantes y estas organizaciones tampoco buscan inscribirse pues, no tienen pleno conocimiento de sus derechos de participación a todo nivel (con gobiernos locales, programas sociales, incluso en relación a sectores como salud y educación)

6. Según información recabada en campo, durante muchos años, varias comunidades Kishwa fueron siendo convencidas por diversos funcionarios públicos de nombrarse a sí mismas como Centros Poblados, con el tiempo varias de estas comunidades han reivindicado sus derechos como pueblos originarios. Por otra parte, diversas comunidades nunca han buscado reconocimiento alguno más allá de sus límites, esto, dado que no han encontrado una justificación que hayan considerado importante en su momento para hacerlo. Recién en los últimos años varias comunidades buscan el reconocimiento del Estado para que se respeten sus derechos sobre sus territorios ancestrales en vista que han encontrado que terceros están buscando tomar posesión y propiedad de sus territorios, entre otros.
7. Los procesos de titulación, están teniendo dificultades pues, el sistema de reconocimiento de los territorios indígenas se visualiza bajo un sistema donde son considerados del mismo modo que los de un centro urbano o un centro poblado rural. Es decir, no se consideran sus características de poblamiento histórico y las que han ido teniendo que implementar producto del creciente mercado de tierras en la Amazonia.

Durante la década anterior, el Gobierno Regional de San Martín buscó implementar un sistema que denominó: Etnozonificación, pero, éste no se habría dado bajo participación plena con los actores y por lo mismo, habría sido más enunciativo que con un carácter efectivo para establecer criterios para la salvaguarda territorial de los derechos de los pueblos indígenas sobre sus territorios ancestrales y por lo mismo, pendiente de ser revisado.

**Nota:** *Sobre el uso del documento. El documento de trabajo representa información referencial. La información ha sido recopilada y procesada de diversas fuentes facilitadas por el Estado bajo pedidos de información pública. Igualmente, varios datos han sido contrastados en campo con apoyo del movimiento indígena. Sin embargo, resaltamos que puede haber información aún por trabajar en tanto, la gran mayoría de pueblos indígenas viven en zonas muy distantes y el propio Estado no tiene presencia e información sobre los mismos. Aún, además, existen varios asentamientos indígenas que no forman parte de federaciones y no se constituyen como “comunidad” frente al Estado pues, muchos consideran innecesario lo mismo en tanto, no conocen los derechos a los que se adscriben al obtener este reconocimiento o simplemente no ven necesario el proceso, entre otros. El objetivo de esta información, es apoyar la visibilización progresiva de las comunidades indígenas, esperando que el Estado pueda verificar la información y validarla junto al movimiento indígena.*



**Anexo: Plantilla de Monitoreo General de Comunidades Indígenas del  
Departamento de San Martín (Asociación Paz y Esperanza) / Año 2018.**

<b>N°</b>	<b>Departamento</b>	<b>Provincia</b>	<b>Distrito</b>	<b>Sector/localidad</b>	<b>Pueblo Indígena</b>	<b>Comunidad Nativa</b>
<b>1</b>	San Martín	Lamas	Shanao	Morillo	Kichwa	Morillo
<b>2</b>	San Martín	Lamas	Caynarachi	Pintuyaquillo	Kichwa	Pintuyaquillo
<b>3</b>	San Martín	Lamas	Shanao	Solo del Rio Mayo	Kichwa	Solo del Rio Mayo
<b>4</b>	San Martín	Lamas	Pinto Recodo	Pampa Sacha (Pampa Monte)	Kichwa	Pampa Sacha
<b>5</b>	San Martín	Rioja	Awajún	Bajo Naranjillo	Awajún	Bajo Naranjillo
<b>6</b>	San Martín	Tocache	Shunte	Mulatambo	Kichwa	Mulatambo
<b>7</b>	San Martín	Picota	Shamboyacu	Chambira	Kichwa	Chambira
<b>8</b>	San Martín	Lamas	Tabalosos	Panjuy	Kichwa	Panjuy
<b>9</b>	San Martín	Lamas	Shanao	Alto Pucallpillo	Kichwa	Alto Pucallpillo
<b>10</b>	San Martín	San Martín	Papaplaya	Santa Rosa	Shawi	Santa Rosa
<b>11</b>	San Martín	Lamas	Zapatero	Alto Vista Alegre de Shitariyaku	Kichwa	Vista Alegre
<b>12</b>	San Martín	Lamas	San Roque de Cumbaza	Chiricyacu	Kichwa	Chiricyacu
<b>13</b>	San Martín	Lamas	Tabalosos	Kachipampa	Kichwa	Cachipampa
<b>14</b>	San Martín	El Dorado	San José de Sisa	Nauta	Kichwa	Nauta
<b>15</b>	San Martín	El Dorado	San José de Sisa	Nuevo Arica de Kachiyaku (Nuevo Arica)	Kichwa	Nuevo Arica

<b>16</b>	San Martín	Moyobamba	Moyobamba	Morroyacu	Awajún	Morroyacu
<b>17</b>	San Martín	Moyobamba	Moyobamba	Huascayacu	Awajún	Huascayacu
<b>18</b>	San Martín	Rioja	Awajún	Alto Mayo	Awajún	Alto Mayo
<b>19</b>	San Martín	Moyobamba	Moyobamba	Shimpiyacu	Awajún	Shimpiyacu
<b>20</b>	San Martín	Moyobamba	Moyobamba	Yarau	Awajún	Yarao
<b>21</b>	San Martín	Lamas	Caynarachi	Charapillo	Shawi	Charapillo
<b>22</b>	San Martín	Lamas	San Roque de Cumbaza	Aviación	Kichwa	Aviación
<b>23</b>	San Martín	Lamas	San Roque de Cumbaza	Chunchiwi	Kichwa	Chunchiwi
<b>24</b>	San Martín	Lamas	Pinto Recodo	Chumbaquihui	Kichwa	Chumbaquihui
<b>25</b>	San Martín	Rioja	Awajún	Shampuyacu	Awajún	Shampuyacu
<b>26</b>	San Martín	Rioja	Awajún	Alto Naranjillo	Awajún	Alto Naranjillo
<b>27</b>	San Martín	San Martín	Chazuta	Mushuck Llacta de Chipaota	Kichwa	Mushuck Llacta de Chipaota
<b>28</b>	San Martín	Moyobamba	Moyobamba	Nueva Jerusalén	Awajún	Nueva Jerusalén
<b>29</b>	San Martín	Moyobamba	Moyobamba	Kusu	Awajún	Kusu
<b>30</b>	San Martín	Moyobamba	Moyobamba	San Rafael	Awajún	San Rafael
<b>31</b>	San Martín	Lamas	Cuñumbuqui	Mamonaquihua	Kichwa	Mamonaquihua
<b>32</b>	San Martín	Lamas	Cuñumbuqui	Las Flores de Mamonaquihua	Kichwa	Las Flores de Mamonaquihua
<b>33</b>	San Martín	Lamas	Lamas	Yurilamas	Kichwa	Yurilamas
<b>34</b>	San Martín	Lamas	San Roque de Cumbaza	Alto Shamboyacu	Kichwa	Alto Shamboyacu
<b>35</b>	San Martín	Lamas	Lamas	Shukshu Yaku	Kichwa	Shucshuyacu
<b>36</b>	San Martín	Lamas	Lamas	Churuyacu	Kichwa	Churuyacu
<b>37</b>	San Martín	San Martín	Papaplaya	San Manuel de Nashatauri	Shawi	San Manuel de Nashatauri

<b>38</b>	San Martín	Lamas	Caynarachi	Nuevo Santa Rosa	Shawi	Nuevo Santa Rosa de Alto Chambira
<b>39</b>	San Martín	Lamas	Cuñumbuqui	La Lima	Kichwa	La Lima
<b>40</b>	San Martín	Tocache	Uchiza	Independencia	Kichwa	Independencia
<b>41</b>	San Martín	Tocache	Uchiza	Alto Huallaga	Kichwa	Alto Huallaga
<b>42</b>	San Martín	Tocache	Uchiza	San Carlos	Kichwa	Chontayaquillo
<b>43</b>	San Martín	Tocache	Uchiza	Villa Moret	Kichwa	Villa Morett
<b>44</b>	San Martín	Tocache	Uchiza	Alto Pampayacu	Kichwa	Alto Pampayacu
<b>45</b>	San Martín	Tocache	Uchiza	Manquiute	Kichwa	Manquite
<b>46</b>	San Martín	Lamas	Pinto Recodo	Mishquiayacu	Kichwa	Mishquiayacu
<b>47</b>	San Martín	Tocache	Uchiza	Tingo de Crisnejas	Kichwa	Tingo de Crisneja
<b>48</b>	San Martín	Lamas	Pinto Recodo	Alto Palmiche	Kichwa	Alto Palmiche
<b>49</b>	San Martín	Lamas	Pinto Recodo	Palmiche	Kichwa	Palmiche
<b>50</b>	San Martín	Lamas	Pinto Recodo	Churuzapa	Kichwa	Churuzapa
<b>51</b>	San Martín	Lamas	Pinto Recodo	Mishquiyaquillo	Kichwa	Mishquiillaquillo de Shapumba
<b>52</b>	San Martín	Lamas	Shanao	Pucallpa	Kichwa	Pucallpa
<b>53</b>	San Martín	Lamas	Shanao	Puente Bolivia	Kichwa	Puente Bolivia
<b>54</b>	San Martín	Lamas	Lamas	Boca del Shamboyacu	Kichwa	La Boca del Shamboyacu
<b>55</b>	San Martín	Lamas	Lamas	Urcopata	Kichwa	Urcopata
<b>56</b>	San Martín	Lamas	Lamas	Shambuloa	Kichwa	Shambuloa
<b>57</b>	San Martín	Lamas	Rumisapa	Maceda	Kichwa	Macedo
<b>58</b>	San Martín	Lamas	Zapatero	Carañayacu	Kichwa	Carañayacu
<b>59</b>	San Martín	Lamas	Lamas	El Naranjal	Kichwa	El Naranjal
<b>60</b>	San Martín	Lamas	Lamas	Chirapa	Kichwa	Chirapa
<b>61</b>	San Martín	Bellavista	San Pablo	Yaku Sisa	Kichwa	Yacusisa

<b>62</b>	San Martín	El Dorado	Santa Rosa	Nuevo San Lorenzo	Kichwa	Nuevo San Lorenzo
<b>63</b>	San Martín	Lamas	Lamas	El Chontal	Kichwa	Chontal
<b>64</b>	San Martín	Lamas	Zapatero	Nuevo Mundo	Kichwa	Nuevo Mundo
<b>65</b>	San Martín	Lamas	Zapatero	Santa Cruz de Shitariyacu	Kichwa	Santa Cruz de Shitariyacu
<b>66</b>	San Martín	Lamas	Zapatero	Nuevo Celendín	Kichwa	Nuevo Celendín
<b>67</b>	San Martín	Lamas	Zapatero	Bagazan	Kichwa	Bagazan
<b>68</b>	San Martín	El Dorado	San Martín	Sanango	Kichwa	Sanango
<b>69</b>	San Martín	El Dorado	San Martín	Pebas	Kichwa	Pebas
<b>70</b>	San Martín	El Dorado	San Martín	Nuevo Pucacaca	Kichwa	Nuevo Pucacaca
<b>71</b>	San Martín	Lamas	San Roque de Cumbaza	Caserío de Aucaloma	Kichwa	Auca Loma
<b>72</b>	San Martín	Lamas	Rumisapa	Churusapa	Kichwa	Churuzapa
<b>73</b>	San Martín	Lamas	Rumisapa	Pacchilla	Kichwa	Pacchilla
<b>74</b>	San Martín	Lamas	Lamas	Lamas	Kichwa	El Wayku
<b>75</b>	San Martín	San Martín	Shapaja	Nuevo Lamas	Kichwa	Nuevo Lamas
<b>76</b>	San Martín	Lamas	Caynarachi	Carachamayoc	Kichwa	Carachamayoc
<b>77</b>	San Martín	Lamas	Caynarachi	Alfonzo Ugarte	Kichwa	Alfonzo Ugarte
<b>78</b>	San Martín	Lamas	Caynarachi	San Miguel de Shanusi	Kichwa	San Miguel de Shanusi
<b>79</b>	San Martín	Lamas	Caynarachi	San Miguel de Achinamiza	Kichwa	San Miguel de Achinamiza
<b>80</b>	San Martín	Tocache	Uchiza	La Florida	Kichwa	La Florida
<b>81</b>	San Martín	Lamas	Shanao	Alto Pucallpillo	Kichwa	Shacapa
<b>82</b>	San Martín	Lamas	Rumisapa	Shapumba	Kichwa	Shapumba
<b>83</b>	San Martín	El Dorado	San José de Sisa	Nauta	Kichwa	Cesar Vallejo

<b>84</b>	San Martín	El Dorado	San José de Sisa	Kawanasisa	Kichwa	Kawanasisa
<b>85</b>	San Martín	El Dorado	San José de Sisa	Copal Sacha	Kichwa	Copal Sacha
<b>86</b>	San Martín	El Dorado	San José de Sisa	Chirik Sacha	Kichwa	Chirik Sacha
<b>87</b>	San Martín	Moyobamba	Moyobamba	El Dorado	Awajún	El Dorado
<b>88</b>	San Martín	Moyobamba	Moyobamba	Cachiyacu	Awajún	Cachiyacu
<b>89</b>	San Martín	Moyobamba	Moyobamba	Tiwiyaaku	Awajún	Tiwiyaaku
<b>90</b>	San Martín	Lamas	Barranquita	Dos de Agosto de Palometa	Kichwa	Dos de Agosto de Palometa
<b>91</b>	San Martín	Lamas	Lamas	Anak Churu Yaku	Kichwa	Anak Churu Yaku
<b>92</b>	San Martín	Lamas	Caynarachi	Nuevo Alianza	Shawi	Nuevo Alianza
<b>93</b>	San Martín	Lamas	Caynarachi	Nuevo San Martín	Shawi	Nuevo San Martín
<b>94</b>	San Martín	San Martín	Chazuta	Achinamisa	Kichwa	Ankash Yaku de Achinamisa
<b>95</b>	San Martín	San Martín	Chazuta	Canayo	Kichwa	Canayo
<b>96</b>	San Martín	San Martín	Papaplaya	Atun Mayu Puerto Mercedes	Kichwa	Atun Mayu Puerto Mercedes
<b>97</b>	San Martín	San Martín	Papaplaya	Reforma Llakta	Kichwa	Reforma Llakta
<b>98</b>	San Martín	Mariscal Cáceres	Pachiza	Semache	Awajún	Semache
<b>99</b>	San Martín	Bellavista	San Pablo	Dos de Mayo	Kichwa	Dos de Mayo
<b>100</b>	San Martín	Bellavista	San Pablo	San Juan de Miraflores	Kichwa	San Juan de Miraflores
<b>101</b>	San Martín	Tocache	Tocache	Cepesa	Kichwa	Comunidad Campesina
<b>102</b>	San Martín	San Martín	Chazuta	Kallana Yacu	Kichwa	Kallana Yacu
<b>103</b>	San Martín	San Martín	Chazuta	Ricardo Palma	Kichwa	Ricardo Palma
<b>104</b>	San Martín	San Martín	Chazuta	Chipeza	Kichwa	Chipeza

<b>105</b>	San Martín	Lamas	Caynarachi	Shawi San José	Shawi	Shawi San José
<b>106</b>	San Martín	El Dorado	San José de Sisa	Yaku Shutuna Rumi	Kichwa	Yaku Shutuna Rumi
<b>107</b>	San Martín	El Dorado	San José de Sisa	Pawana Anak	Kichwa	Pawana Anak
<b>108</b>	San Martín	Lamas	Barranquita	El Piñal	Kichwa	El Piñal
<b>109</b>	San Martín	Lamas	Caynarachi	Shapajilla	Kichwa	Shapajilla
<b>110</b>	San Martín	El Dorado	San Martín de Alao	Puka Rumi	Kichwa	Puka Rumi
<b>111</b>	San Martín	El Dorado	San José de Sisa	Ishichiwi	Kichwa	Ishichiwi
<b>112</b>	San Martín	El Dorado	San José de Sisa	Kawana Ampí Urku	Kichwa	Kawana Ampí Urku
<b>113</b>	San Martín	El Dorado	San José de Sisa	Nuevo Barranquita	Kichwa	Nuevo Barranquita
<b>114</b>	San Martín	El Dorado	Santa Rosa	Shabana Yacu	Kichwa	Shabana Yacu
<b>115</b>	San Martín	El Dorado	Santa Rosa	Simbakiwi Yacu	Kichwa	Simbakiwi Yacu
<b>116</b>	San Martín	El Dorado	Santa Rosa	Pinto Yaku - Machupicchu	Kichwa	Pinto Yaku - Machupicchu
<b>117</b>	San Martín	El Dorado	Santa Rosa	Urmana Yacu	Kichwa	Urmana Yacu
<b>118</b>	San Martín	Lamas	Alonso de Alvarado Roque	Nangao	Kichwa	Nangao
<b>119</b>	San Martín	Lamas	Barranquilla	Irapay Sacha	Kichwa	Irapay Sacha
<b>120</b>	San Martín	Lamas	Barranquilla	Shapaja Allpa	Kichwa	Shapaja Allpa
<b>121</b>	San Martín	Lamas	Lamas	Anak Juanjuysillo	Kichwa	Anak Juanjuysillo
<b>122</b>	San Martín	Lamas	Caynarachi	Ampi Sacha de Santa Rosa de Kachisapa	Kichwa	Ampi Sacha de Santa Rosa de Kachisapa
<b>123</b>	San Martín	Lamas	Shanao	Konkompera	Kichwa	Konkompera

<b>124</b>	San Martín	San Martín	Chazuta	Ishkay Urmanayuk	Kichwa	Ishkay Urmanayuk
<b>125</b>	San Martín	San Martín	Chazuta	Quechua Shilcayo	Kichwa	Quechua Shilcayo
<b>126</b>	San Martín	Lamas	Lamas	Anak Zamora	Kichwa	Anak Zamora
<b>127</b>	San Martín	Lamas	Caynarachi	Ancash Urku	Kichwa	Ancash Urku
<b>128</b>	San Martín	Lamas	Shanao	Shakapa	Kichwa	Shakapa
<b>129</b>	San Martín	San Martín	Chazuta	Llucanayacu	Kichwa	Llucanayacu
<b>130</b>	San Martín	El Dorado	San José de Sisa	Shucshuyaku	Kichwa	Shucshuyaku
<b>131</b>	San Martín	San Martín	Papaplaya	Santa Sofía	Kichwa	Santa Sofía
<b>132</b>	San Martín	San Martín	Chazuta	Túpac Amaru	Kichwa	Túpac Amaru
<b>133</b>	San Martín	El Dorado	San José de Sisa	Ampi Sacha Mishquiyacu	Kichwa	Ampi Sacha Mishquiyacu
<b>134</b>	San Martín	El Dorado	San José de Sisa	Waja	Kichwa	Waja
<b>135</b>	San Martín	El Dorado	San José de Sisa	Maray	Kichwa	Maray
<b>136</b>	San Martín	Lamas	Caynarachi	San Francisco de Pampayacu	Shawi	San Francisco de Pampayacu
<b>137</b>	San Martín	Lamas	Caynarachi	Pijuayal	Shawi	Pijuayal
<b>138</b>	San Martín	Lamas	Caynarachi	Angaiza	Shawi	Angaiza
<b>139</b>	San Martín	Lamas	Caynarachi	Nuevo Uchiza	Shawi	Nuevo Uchiza
<b>140</b>	San Martín	Lamas	Caynarachi	Nuevo Tocache	Shawi	Nuevo Tocache
<b>141</b>	San Martín	Lamas	Caynarachi	Nuevo Oriente	Shawi	Nuevo Oriente
<b>142</b>	San Martín	Lamas	Lamas	Alto Churu Yaku Molosho	Kichwa	Alto Churu Yaku Molosho
<b>143</b>	San Martín	Moyobamba	Moyobamba	Paz y Esperanza	Quechua Andino	Comunidad Campesina
<b>144</b>	San Martín	Bellavista	Alto Biavo	Incaico	Kichwa	Incaico
<b>145</b>	San Martín	Bellavista	Alto Biavo	José Olaya	Kichwa	José Olaya

<b>146</b>	San Martín	Bellavista	Alto Biavo	Los Ángeles	Kichwa	Los Ángeles
<b>147</b>	San Martín	Bellavista	Alto Biavo	Muralla del Alto Biavo	Kichwa	Muralla del Alto Biavo
<b>148</b>	San Martín	Bellavista	Alto Biavo	Nuevo San Lorenzo	Kichwa	Nuevo San Lorenzo
<b>149</b>	San Martín	Bellavista	Alto Biavo	Nuevo Trujillo	Kichwa	Nuevo Trujillo
<b>150</b>	San Martín	Bellavista	Alto Biavo	Puerto Franco Valle Pikiyacu del Alto Biavo	Kichwa	Puerto Franco Valle Pikiyacu del Alto Biavo
<b>151</b>	San Martín	Bellavista	Alto Biavo	Ramón Castilla	Kichwa	Ramón Castilla
<b>152</b>	San Martín	Bellavista	Alto Biavo	San Miguel	Kichwa	San Miguel
<b>153</b>	San Martín	Bellavista	Alto Biavo	Vista Alegre	Kichwa	Vista Alegre
<b>154</b>	San Martín	Bellavista	Bajo Biavo	Challwal	Kichwa	Challwal
<b>155</b>	San Martín	Bellavista	Bajo Biavo	Nuevo Tarapoto	Kichwa	Nuevo Tarapoto
<b>156</b>	San Martín	Bellavista	Bajo Biavo	Puente Juanita	Kichwa	Puente Juanita
<b>157</b>	San Martín	Bellavista	Bajo Biavo	Yanayacu	Kichwa	Yanayacu
<b>158</b>	San Martín	Bellavista	Bellavista	Mercedes	Kichwa	Mercedes
<b>159</b>	San Martín	Bellavista	San Pablo	Fausa Sapina	Kichwa	Fausa Sapina
<b>160</b>	San Martín	Bellavista	San Pablo	Huinguyacu	Kichwa	Huinguyacu
<b>161</b>	San Martín	Bellavista	San Pablo	Shambuyacu	Kichwa	Shambuyacu
<b>162</b>	San Martín	El Dorado	San José de Sisa	Bajo Mayo	Awajún	Bajo Mayo
<b>163</b>	San Martín	El Dorado	San José de Sisa	Mushuk San Juan de Paw	Kichwa	Mushuk San Juan de Paw
<b>164</b>	San Martín	Huallaga	Alto Saposoa	Simacache	Awajún	Simacache
<b>165</b>	San Martín	El Dorado	San José de Sisa	Tankarana	Kichwa	Tankarana
<b>166</b>	San Martín	El Dorado	Agua Blanca	Tornillo Yaku Zelandia	Kichwa	Tornillo Yaku Zelandia
<b>167</b>	San Martín	Lamas	Lamas	Anak Panjuisillu	Kichwa	Anak Panjuisillu



<b>168</b>	San Martín	Lamas	Caynarachi	Ankash Urku San Hilarión	Kichwa	Ankash Urku San Hilarión
<b>169</b>	San Martín	Lamas	Pinto Recodo	Churusapa	Kichwa	Churusapa
<b>170</b>	San Martín	Lamas	Pinto Recodo	Humbaquihui	Kichwa	Humbaquihui
<b>171</b>	San Martín	Lamas	Barranquita	La Unión de Cachizapa	Kichwa	La Unión de Cachizapa
<b>172</b>	San Martín	Lamas	Barranquita	Los Ángeles	Kichwa	Los Ángeles
<b>173</b>	San Martín	Lamas	Barranquita	Lupuna Sacha Jorge Chávez	Kichwa	Lupuna Sacha Jorge Chávez
<b>174</b>	San Martín	Lamas	Caynarachi	Nuevo Pizana	Shawi	Nuevo Pizana
<b>175</b>	San Martín	Lamas	Caynarachi	Nuevo Ponderosa	Shawi	Nuevo Ponderosa
<b>176</b>	San Martín	Lamas	Barranquita	Pijuayo Achpa	Kichwa	Pijuayo Achpa
<b>177</b>	San Martín	Lamas	Lamas	Pishwaya Allpa	Kichwa	Pishwaya Allpa
<b>178</b>	San Martín	Lamas	Shanao	Rumicallpa	Kichwa	Rumicallpa
<b>179</b>	San Martín	Lamas	Barranquita	Santa Rosa de Cachizapa	Kichwa	Santa Rosa de Cachizapa
<b>180</b>	San Martín	Lamas	Zapatero	Vistoso Grande	Kichwa	Vistoso Grande
<b>181</b>	San Martín	Picota	Buenos Aires	23 de Mayo	Kichwa	23 de Mayo
<b>182</b>	San Martín	Picota	Buenos Aires	Nuevo Trujillo	Kichwa	Nuevo Trujillo
<b>183</b>	San Martín	Picota	Buenos Aires	San Alejandro	Kichwa	San Alejandro
<b>184</b>	San Martín	Picota	Buenos Aires	Santa Rosillo de Upaquihui	Kichwa	Santa Rosillo de Upaquihui
<b>185</b>	San Martín	Picota	Shamboayacu	Bolívar	Kichwa	Bolívar
<b>186</b>	San Martín	Picota	Shamboayacu	Vista Alegre	Kichwa	Vista Alegre
<b>187</b>	San Martín	San Martín	Chazuta	Aguano Muyuna	Kichwa	Aguano Muyuna
<b>188</b>	San Martín	San Martín	Chazuta	Allima Sachayuc Alto Chazuta Yacu	Kichwa	Allima Sachayuc Alto Chazuta Yacu

<b>189</b>	San Martín	San Martín	Chazuta	Allima Sachayuk Siyambayok Pampa	Kichwa	Allima Sachayuk Siyambayok Pampa
<b>190</b>	San Martín	San Martín	Huimbayoc	Anak Kurutuyacu	Kichwa	Anak Kurutuyacu
<b>191</b>	San Martín	San Martín	Chazuta	Banda de Chazuta	Kichwa	Banda de Chazuta
<b>192</b>	San Martín	San Martín	Tarapoto	Julián Pampa	Kichwa	Julián Pampa
<b>193</b>	San Martín	San Martín	Chazuta	Kuriyacu	Kichwa	Kuriyacu
<b>194</b>	San Martín	San Martín	Chazuta	Pongo del Huallaga	Kichwa	Pongo del Huallaga
<b>195</b>	San Martín	San Martín	Chazuta	Ramón Castilla	Kichwa	Ramón Castilla
<b>196</b>	San Martín	San Martín	Chazuta	Rebalse Chazuta	Kichwa	Rebalse Chazuta
<b>197</b>	San Martín	San Martín	Chipurana	San Pablo de Tipishka	Kichwa	San Pablo de Tipishka
<b>198</b>	San Martín	San Martín	Huimbayoc	Santa Rosillo de Yanayacu	Kichwa	Santa Rosillo de Yanayacu
<b>199</b>	San Martín	Lamas	Pinto Recodo	Mushuk Puru Puru	Kichwa	Mushuk Puru Puru
<b>200</b>	San Martín	Lamas	Caynarachi	La Esperanza	Kichwa	Comunidad Campesina
<b>201</b>	San Martín	Mariscal Cáceres	Pachiza	Anak Pachiza	Kichwa	Anak Pachiza
<b>202</b>	San Martín	Lamas	Barranquita	San José Obrero	Kichwa	Comunidad Campesina
<b>203</b>	San Martín	Bellavista	Alto Biavo	Puente Juanita	Quechua Cañaris	Comunidad Campesina
<b>204</b>	San Martín	Bellavista	Alto Biavo	El Challual	Quechua Cañaris	Comunidad Campesina
<b>205</b>	San Martín	Lamas	Barranquita	Nuevo Ica	Kichwa	Comunidad Campesina
<b>206</b>	San Martín	Lamas	Barranquita	San Fernando	Kichwa	Comunidad Campesina
<b>207</b>	San Martín	Picota	Tres Unidos	Mushuk Belen	Kichwa	Mushuk Belen
<b>208</b>	San Martín	San Martín	Banda de Shilcayo	Tamushal	Kichwa	Tamushal

<b>209</b>	San Martín	Picota	Pillwana	Anak Pillwana	Kichwa	Anak Pillwana
<b>210</b>	San Martín	Lamas	Lamas	Shimi Shambuyaku	Kichwa	Shimi Shambuyaku
<b>211</b>	San Martín	Bellavista	San Pablo	José Pardo	Kichwa	José Pardo

<b>Leyenda:</b>
s/i: Sin Información
(MI): Margen Izquierda
(MD): Margen Derecha
(Q): Quebrada
CC.PP/ C.P : Centro Poblado
CC.NN: Comunidad Nativa
DRASAM: Dirección Regional de Agricultura de San Martín
AIDSESP: Asociación Interétnica de Desarrollo de la Selva Peruana
DTRTyCR: Dirección de Titulación, Reversión de Tierras y Catastro Rural
BDPI: Base de Datos Oficial de Pueblos Indígenas u Originarios del Ministerio de Cultura
GR-SM/GORESAM: Gobierno Regional de San Martín
SICNA: Sistema de Información sobre Comunidades Nativas de la Amazonía Peruana del IBC.
IBC: Instituto del Bien Común

\* **Fuente:** Gerencia Regional de Recursos Naturales y Gestión del Medio Ambiente, Proyecto de protección y conservación territorial de las Comunidades Nativas de la Región San Martín, abril 2006 / Autoridad Regional Ambiental - 2018.

\* El conjunto de la información ha sido desarrollada bajo pedidos de información pública al Estado peruano, investigación propia de Paz y Esperanza y recopilación de datos de diversos informes públicos según se indica y datos del Instituto del Bien Común y AIDSESEP, según se indica en el ítem: Fuentes.

\* Los ubigeos de las comunidades nativas aparecen como ubigeos de Centros Poblados Urbanos en las bases de datos nacionales.

\* Cuando en la fuente indicamos al "Gobierno Regional de San Martín" nos referimos a diversos documentos que han sido emitidos por esta entidad del Estado en diversos periodos y desde diversas dependencias del año 2015 al año 2018.

\* Los datos del Ministerio de Cultura están comprendidos en la Resolución Ministerial 066-2015. Igual que la base de datos de la misma entidad que se encuentra en línea actualizada a la fecha de desarrollo del presente informe.

**Para mayor información, puede escribirnos a:** [jarbocco@pazyesperanza.org](mailto:jarbocco@pazyesperanza.org)